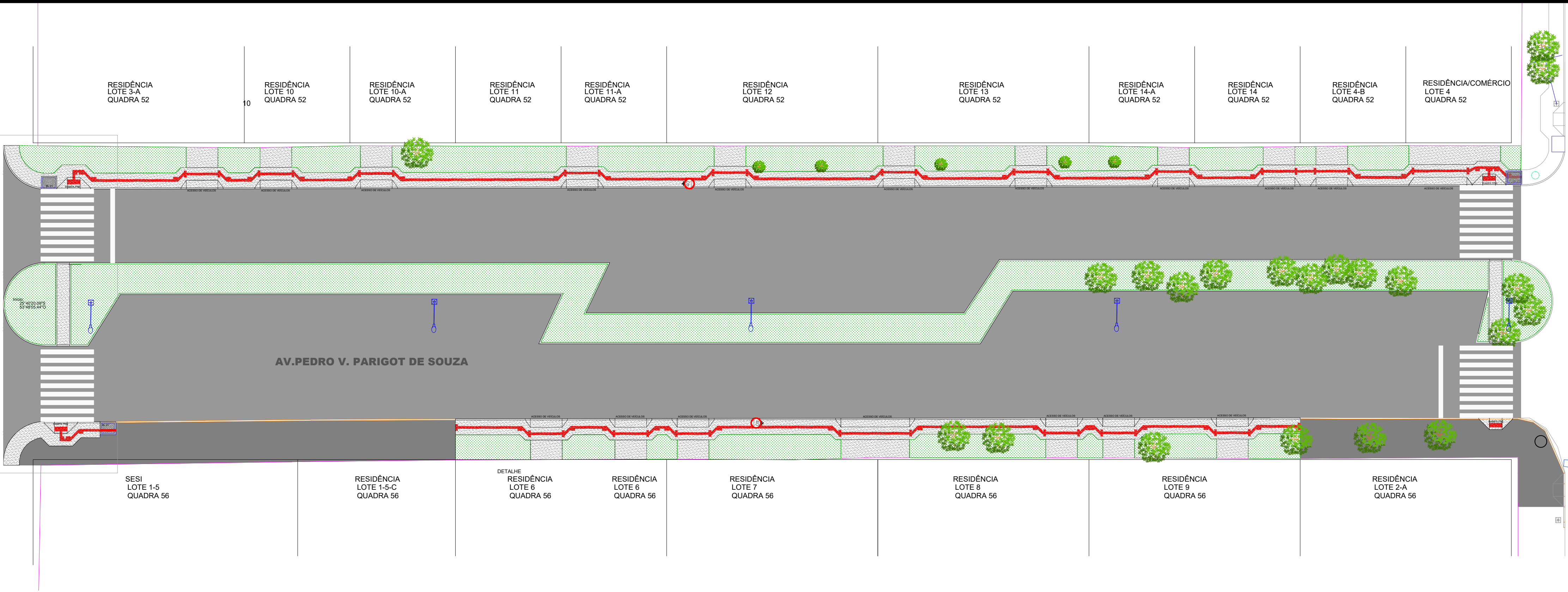


AVENIDA BOTUCARIS



AVENIDA UBIRAJARAS

PROJEÇÃO DA PRANCHA 01-02

PLANTA DE OCUPAÇÃO LOTES LINDEIROS

Escala: 1/250

Legenda

- Muros
- Bocas de Lobo Existentes
- Bocas de Lobo 01 - BL
- Pontos de Verificação - PV
- Alinhamento de Quadra
- Meio-Fio Existente
- Meio-Fio á Relocar
- Poste Alta Tensão
- Poste Iluminação Pública
- Calçadas/Rampas de Acesso Existentes
- Ávores Existente

Revisões da Prancha

-	Comentários	Autor	Data
01	Revisão Geral	Rubens/Evandro	09/10/2025
-	--	-	--

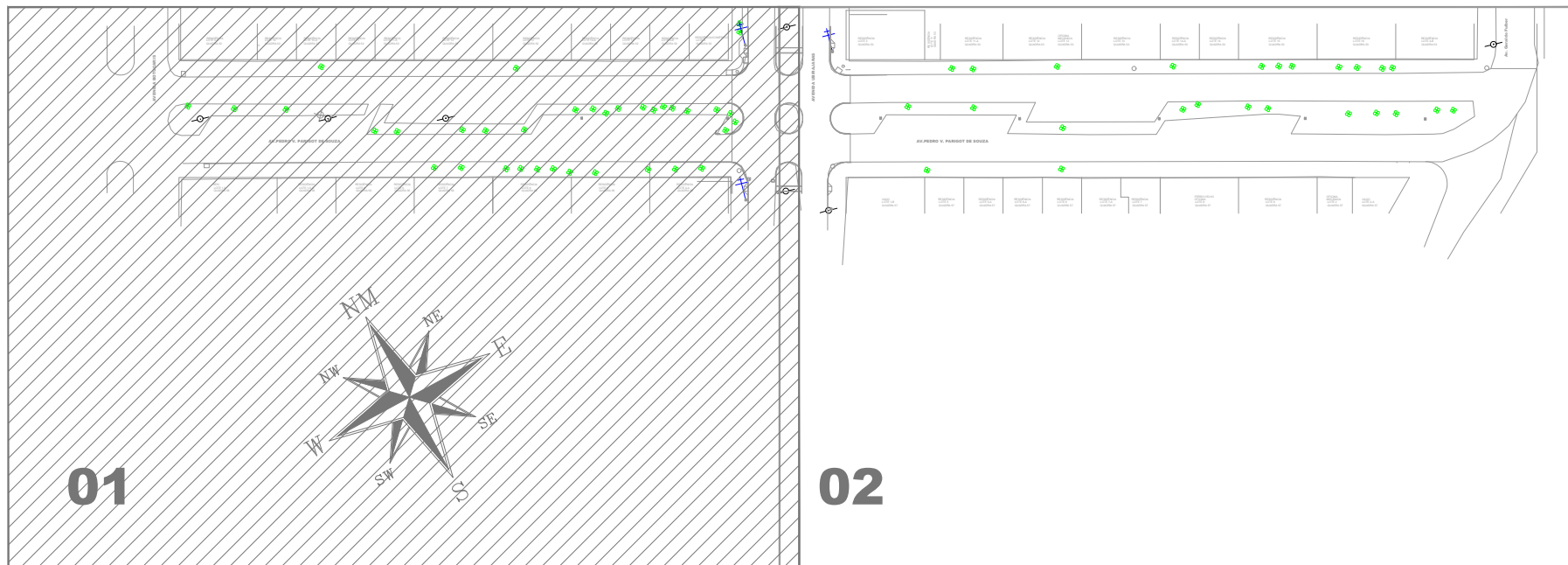
APPROVAÇÃO DO MUNICÍPIO	APPROVAÇÃO DA SAÚDE PÚBLICA

PROJETO OCUPAÇÃO LOTES LINDEIROS

	Município de Capanema - Paraná RECAPEAMENTO ASFÁLTICO EM CBUQ Avenida Pedro Viriato Parigot de Souza entre Av. Botucaris e Av. Geraldo Fülber - B. Santa Cruz - Capanema Pr
--	---

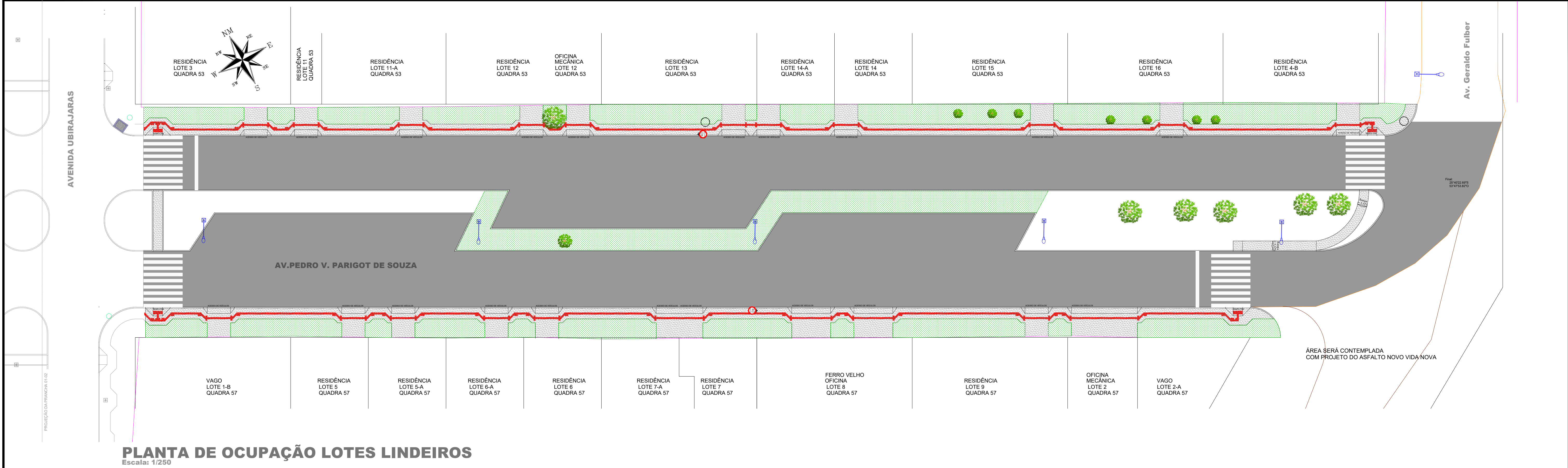
CONTÉUDO:	Planta Ocupação Lotes Lindeiros, Localização do Trecho	COORDENADA: Norte: 23° 02' 00" S Oeste: 51° 02' 00" W Escala: 1:250 Data: 09/10/2025
-----------	--	--

RESPONSÁVEL TÉCNICO: RUBENS LUIZ ROLANDO SOUZA CREA 185.887/96-1 ENGENHEIRO CIVIL E DE SEGURANÇA DO TRABALHO	ÁREA TOTAL: 5.575,88m² Escala: Indicada DATA: Outubro 2025	LOGRADOURO: Avenida Pedro Viriato Parigot de Souza Nº CHACOTE: - Nº GLEBA/QUADRA: - SETOR: N.E. BARRIO/LOCALIDADE: Bairro Santa Cruz	PRANCHA: 01-02 AV
---	---	---	--------------------------------

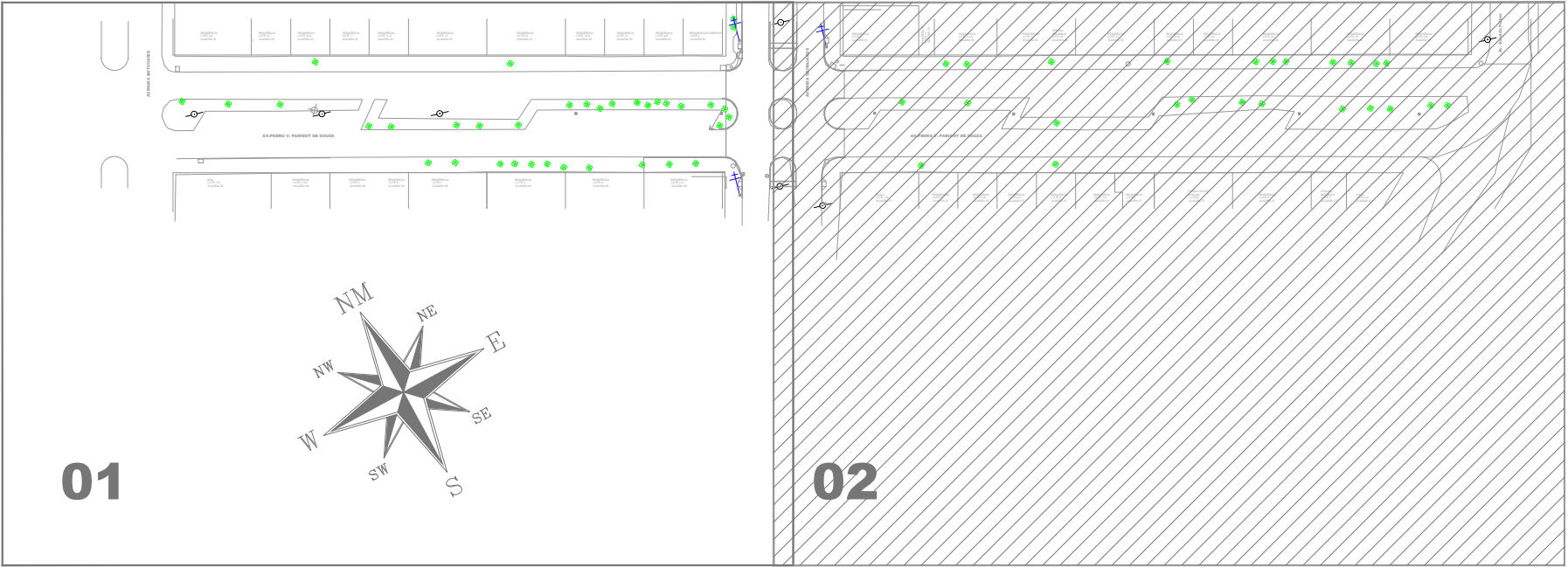


LOCALIZAÇÃO DO TRECHO

SEM ESCALA



- Legenda**
- Muros
 - Bocas de Lobo Existentes
 - Bocas de Lobo 01 - BL
 - Pontos de Verificação - PV
 - Alinhamento de Quadra
 - Meio-Fio Existente
 - Meio-Fio à Relocar
 - Poste Alta Tensão
 - Poste Iluminação Pública
 - Sem Pavimentação Área será c/ Projeto Asfalto Novo Vida Nova
 - Árvores Existentes



LOCALIZAÇÃO DO TRECHO
SEM ESCALA

APPROVAÇÃO DO MUNICÍPIO		APPROVAÇÃO DA SAÚDE PÚBLICA	
PROJETO: PROJETO OCUPAÇÃO LOTES LINDEIROS			
Município de Capanema - Paraná			
RECAPEAMENTO ASFÁLTICO EM CBUQ			
Avenida Pedro Viriato Parigot de Souza entre Av. Botucaris e Av. Geraldo Fulber - B. Santa Cruz - Capanema Pr			
CONTEÚDO: Planta Ocupação Lotes Lindeiros, Localização do Trecho		COORDENADAS: Pto: 25°42'22.88"S 53°47'53.52"W Pto: 25°42'22.88"S 53°47'53.52"W	
RESPONSÁVEL TÉCNICO: RUBENS LUIS ROLANDO SOUZA 5133 5883053		ÁREA TOTAL: 5.575,88m²	
RUBENS L.R. SOUZA CREA RS-88296-0		LOGRADOURO: Avenida Pedro Viriato Parigot de Souza	
ENGENHEIRO CIVIL E DE SEGURANÇA DO TRABALHO		Escala: Indicada	
		Data: Outubro 2025	
		Setor: N.E.	
		Bairro: Santa Cruz	
		Folha: 02-02	